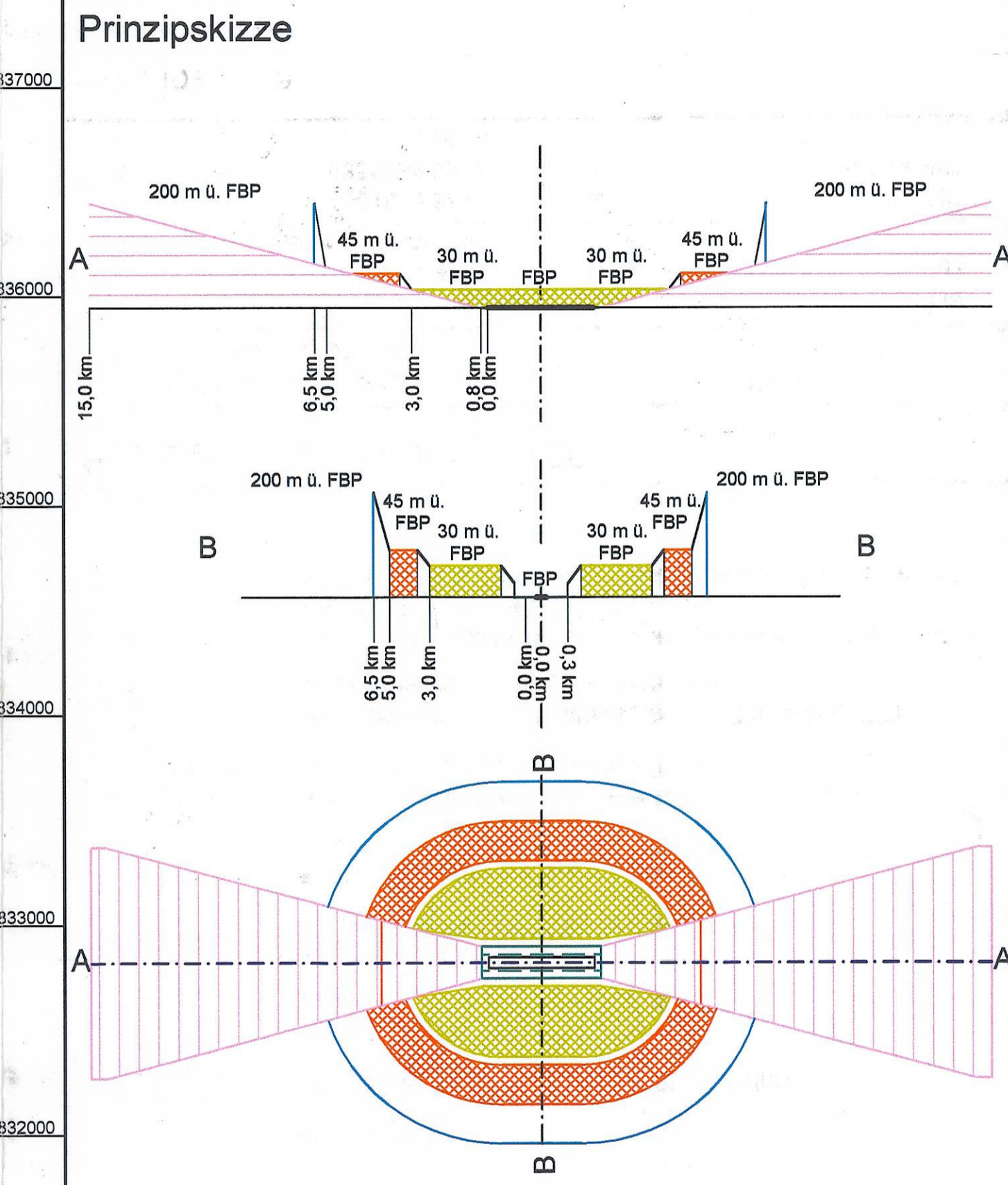


- Legende**
- Flugplatzbezugspunkt (FBP)
 - Anflugsgrundlinie
 - Start- und Landebahn (SLB) mit Anflugsrichtung
 - Streifen, 600 m-Bereich (zulässige Bauhöhe 0 m über Grund)
 - Streifen, 300 m-Bereich (zulässige Bauhöhe 0 m über Grund)
 - Bereich der Hindernisfreiheit von 30 m über FBP (zulässige Bauhöhe bis 40 m über NN)
 - Bereich der Hindernisfreiheit von 45 m über FBP (zulässige Bauhöhe bis 55 m über NN)
 - Äußere Linie der Hindernisfreiheit mit 200 m über FBP (zulässige Bauhöhe bis 210 m über NN)
 - An- und Abflugsektoren mit Höhenangaben von 0 m bis 200 m über FBP bis 15 km von Schwelle (zulässige Bauhöhe von 10 m auf 210 m über NN ansteigend)

Bezugspunktkoordinaten - FBP

Gauß-Krüger-Bessel 4. Meridianstreifen		Bessel geographisch	
Y	Rechtswert	N	Breite
X	Hochwert	E	Länge
H	Höhe in m über NN		
Y	451995,88 m	N	52° 38' 52"
X	5833480,02 m	E	14° 14' 40"
H	10,00 m		

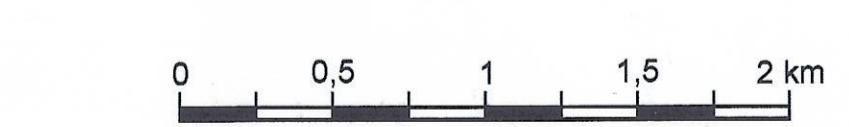



Plangrundlagen

Kartenblatt	Ausgabe
TK 25 (N) 3349 Proetzal	1. Auflage 1999
TK 25 (N) 3350 Reichnow	1. Auflage 1999
TK 25 (N) 3351 Neuhardenberg	1. Auflage 1999
TK 25 (N) 3352 Letschin	1. Auflage 1999
TK 25 (N) 3446 Strauberg	1. Auflage 1999
TK 25 (N) 3450 Mühlentrieb	1. Auflage 1999
TK 25 (N) 3451 Neuhardenberg	1. Auflage 1999
TK 25 (N) 3452 Seelow	1. Auflage 1999

Geodätische Grundlagen

Gauß-Krüger-Abbildung, Bessel-Ellipsoid, 12. Meridianstreifen
Höhen in m über NN



Autoren	Bearbeiter	Vermessung und Auswertungsstelle	Datum
Auftraggeber	Landesamt für Bauen, Verkehr und Straßenwesen Lindalallee 51 15366 Dahlwitz-Hoppegarten		

Vorhaben **Sonderlandeplatz Wriezen**

Planinhalt Baubeschränkungsbereiche Klasse A	Plannummer Projektnummer M102.01.00
Planart Übersichtslageplan	Maßstab 1 : 25.000
Planverfasser BNW Baukompetenz Netzwerk GmbH Bore Berlin Kopernikusstraße 35 12623 Berlin Tel.: +49(0)30 6583705 Fax: +49(0)30 6583709 E-mail: BNW_Berlin@-online.de	Datum 02/2002
	Projektleiter Halthaler
	Bearbeiter Barthold
	Zeichner Rätzal
	Prüfer
	Datum
	Geprüft