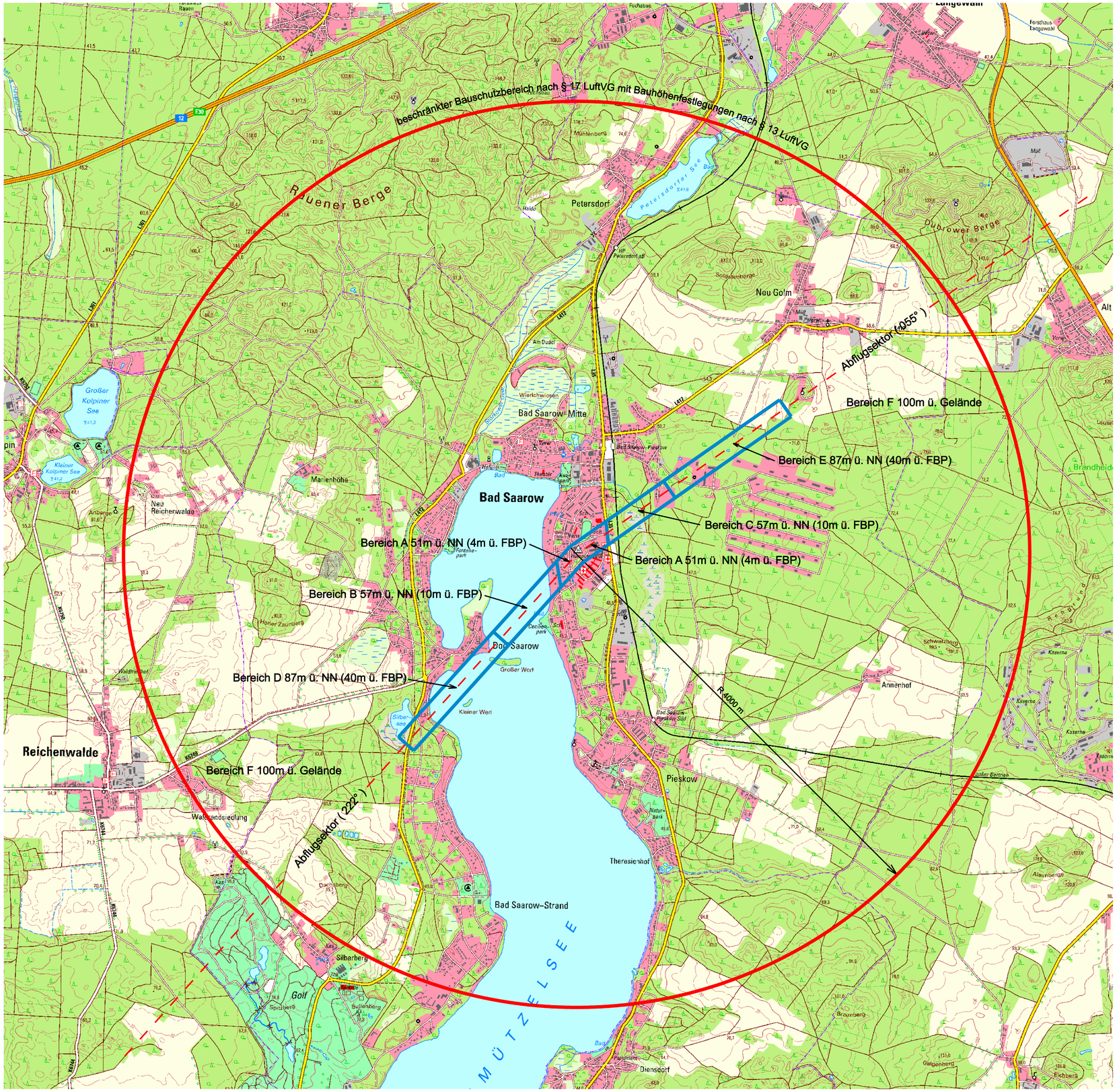

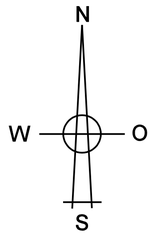

Legende:

beschränkter Bauschutzbereich nach § 17 LuftVG
mit Bauhöhenfestlegungen nach § 13 LuftVG

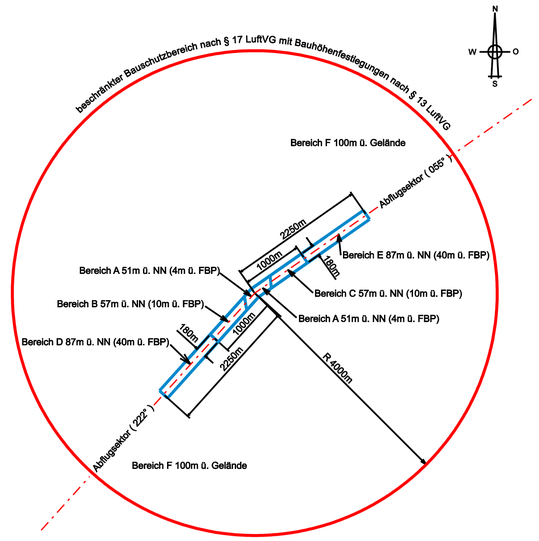

FBP - Flugplatz Bezugspunkt 47m ü. NN
Bereich A 51m ü. NN (4m ü. FBP)
Bereiche B, C 57m ü. NN (10m ü. FBP)
Bereiche D, E 87m ü. NN (40m ü. FBP)
Bereich F 100m ü. Gelände

Auftraggeber:

HELIOS Klinikum Bad Saarow

HELIOS Klinikum Bad Saarow GmbH
Pieskower Straße 33
15526 Bad Saarow

Plangrundlage:

Luftbild Landesvermessung und Geobasisinformation Brandenburg

	Datum	Name
Entworfen	08.04.2013	Krüger
Gezeichnet	11.04.2013	Plée
Geprüft	12.04.2013	Krüger

ICL

Infrastruktur-Consult
M. M. Lehmann
Körner Hellweg 47
44143 Dortmund

Antrag auf Genehmigungsänderung

Hubschrauber-Sonderlandeplatz

HELIOS Klinikum Bad Saarow

beschränkter Bauschutzbereich

Zeichnungs-Nr. 13-BSW-HUB-010

Ersatz für:

Plangröße in mm: 594 x 765

Dieses Werk ist urheberrechtlich geschützt. Verwertung nur mit vorheriger Zustimmung des Herausgebers.

Maßstab

1:20.000